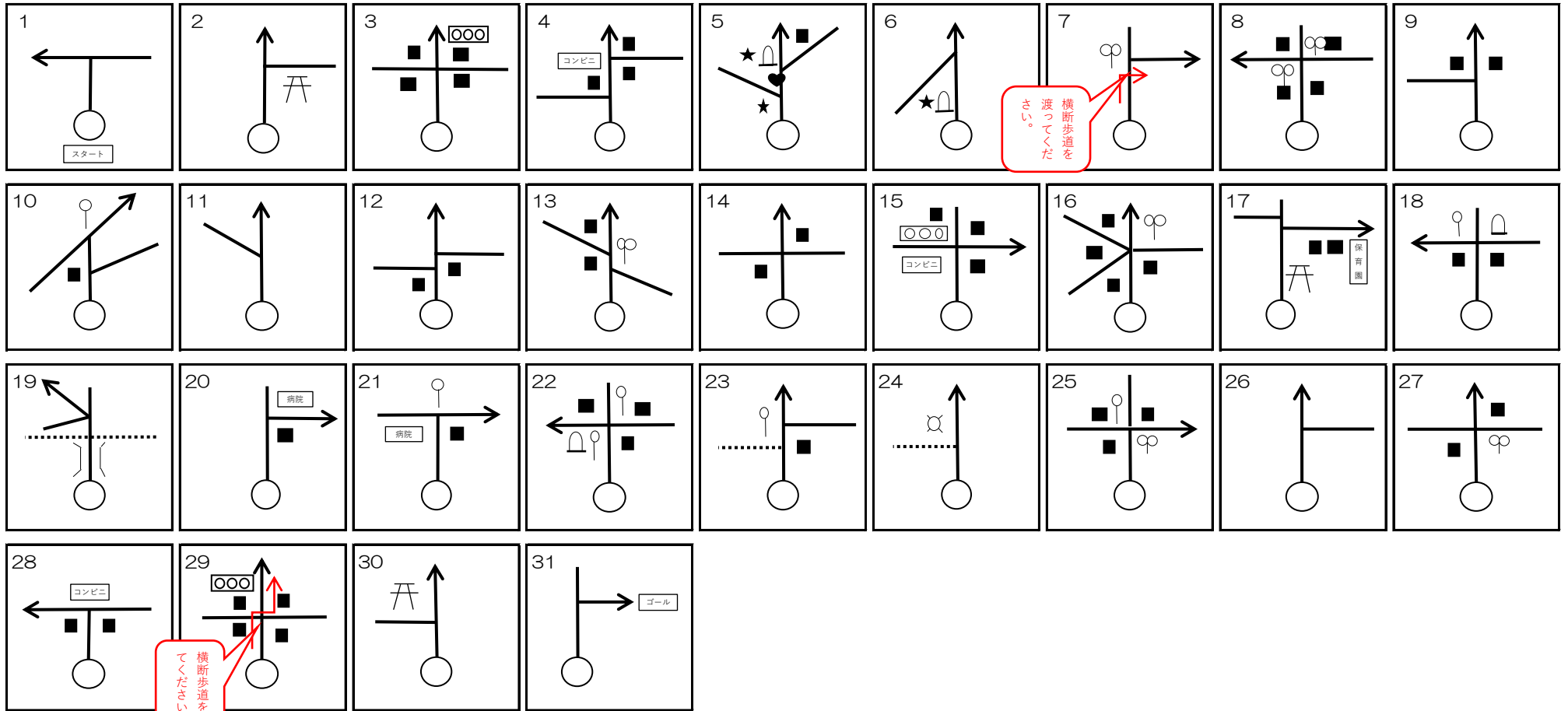


ウォークラリー (大胡山コース)

オオゴヤマ

7 km

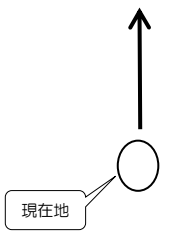
国立中央青少年交流の家
御殿場市中畑2092-5 電話 0550-89-2020










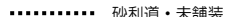


横断歩道を渡ってください。

横断歩道を渡ってください。

進行方向

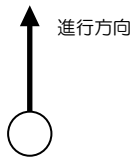


- 
カーブミラー
- 
建物
- 
鉄塔
- 
石碑・墓碑・地蔵
- 
鳥居
- 
信号
- 
公園
- 
橋
- 
道路
- 
砂利道・未舗装

ウォークラリー (善龍寺コース) 7km

国立中央青少年交流の家

御殿場市中畑2092-5 電話 0550-89-2020

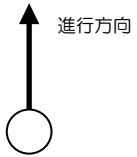
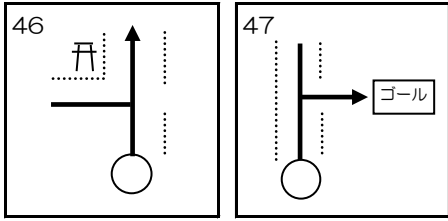


- ♂ ♀ カーブミラー
- ☑ 防火用水
- 信号
- 📶 鉄塔・電波塔
- 🪦 石碑・墓碑・地蔵
- ✕ 行き止まり・進入禁止
- ★ 公園
- 道路
- ⋯ 砂利道・未舗装
- ⋮ フェンス・柵
- 建物
- 🏠 鳥居
- ⛩ 寺
- 🔥 消火栓
-] [橋
- 📍 オリエンテーリングのポスト

ウォークラリー（善龍寺コース）

7 km

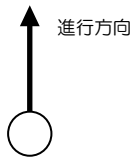
国立中央青少年交流の家
御殿場市中畑2092-5 電話 0550-89-2020



- カーブミラー
- 防火用水
- 信号
- 鉄塔・電波塔
- 石碑・墓碑・地藏
- 行き止まり・進入禁止
- 公園
- 道路
- 砂利道・未舗装
- フェンス・柵
- 建物
- 鳥居
- 消火栓
- 橋
- オリエンテーリングのポスト

ウォークラリー (愛宕神社コース) 7km

国立中央青少年交流の家
御殿場市中畑2092-5 電話 0550-89-2020



φ φ カーブミラー

☐ 防火用水

○○○ 信号

⊗ 鉄塔・電波塔

⌒ 石碑・墓碑・地蔵

★ 公園

✕ 行き止まり・進入禁止

— 道路

⋯ 砂利道・未舗装

⋯ フェンス・柵

⌒ 鳥居

■ 建物

○ 消火栓

] [橋

OL オリエンテーリングのポスト

ウォークラリー（愛宕神社コース） 7km

国立中央青少年交流の家
御殿場市中畑2092-5 電話 0550-89-2020

