

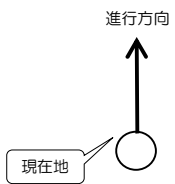
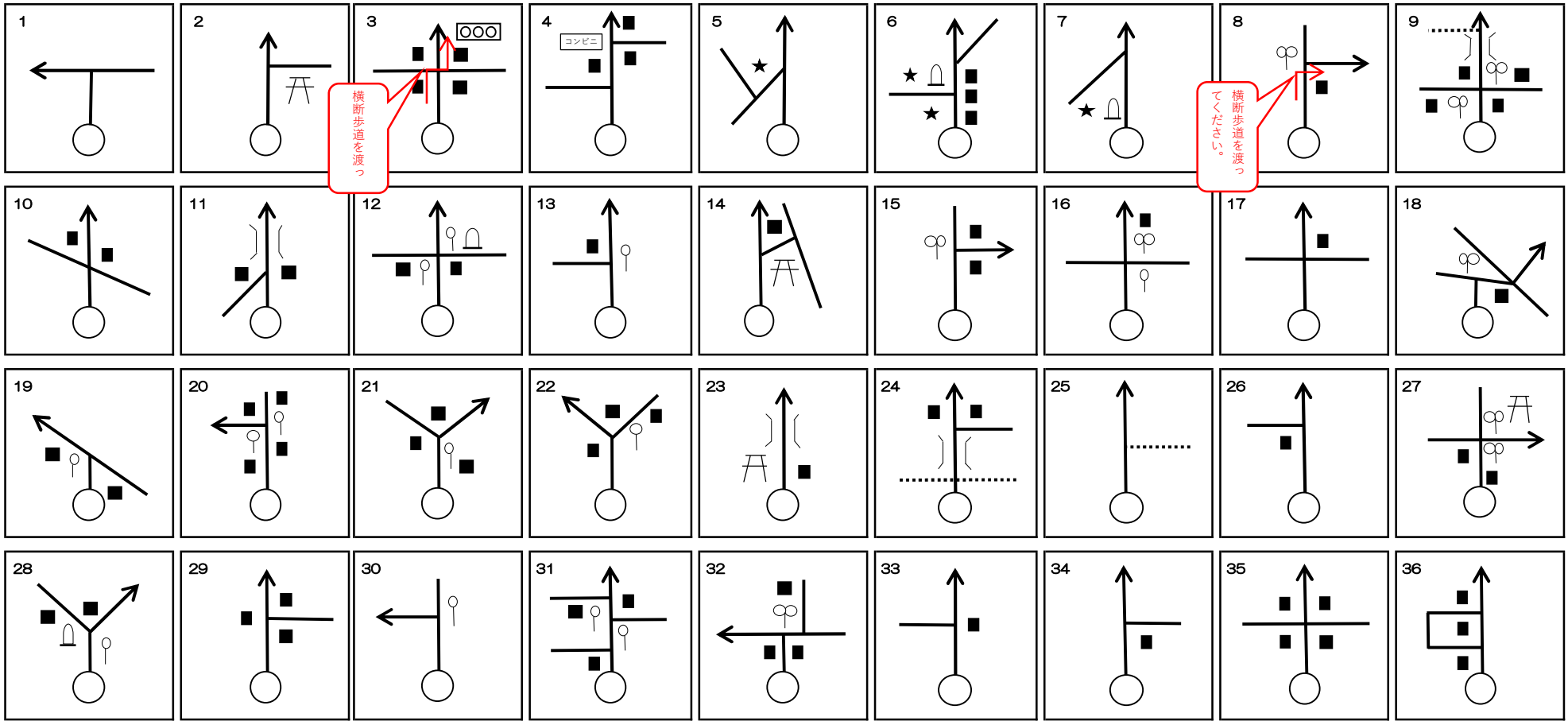
ウォークラリー（久保川コース）

10km

【国立中央青少年交流の家】

御殿場市中畑2092-5

《電話》0550-89-2020



- ○ カープミラー
- 建物
- 鉄塔
- ⌋ 石碑・墓碑・地蔵
- ⌋ 鳥居
- □ □ 信号
- ★ 公園
-) (橋
- 道路
- 砂利道・未舗装

作成：2024.4.1

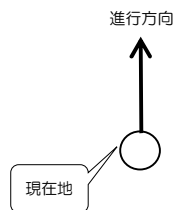
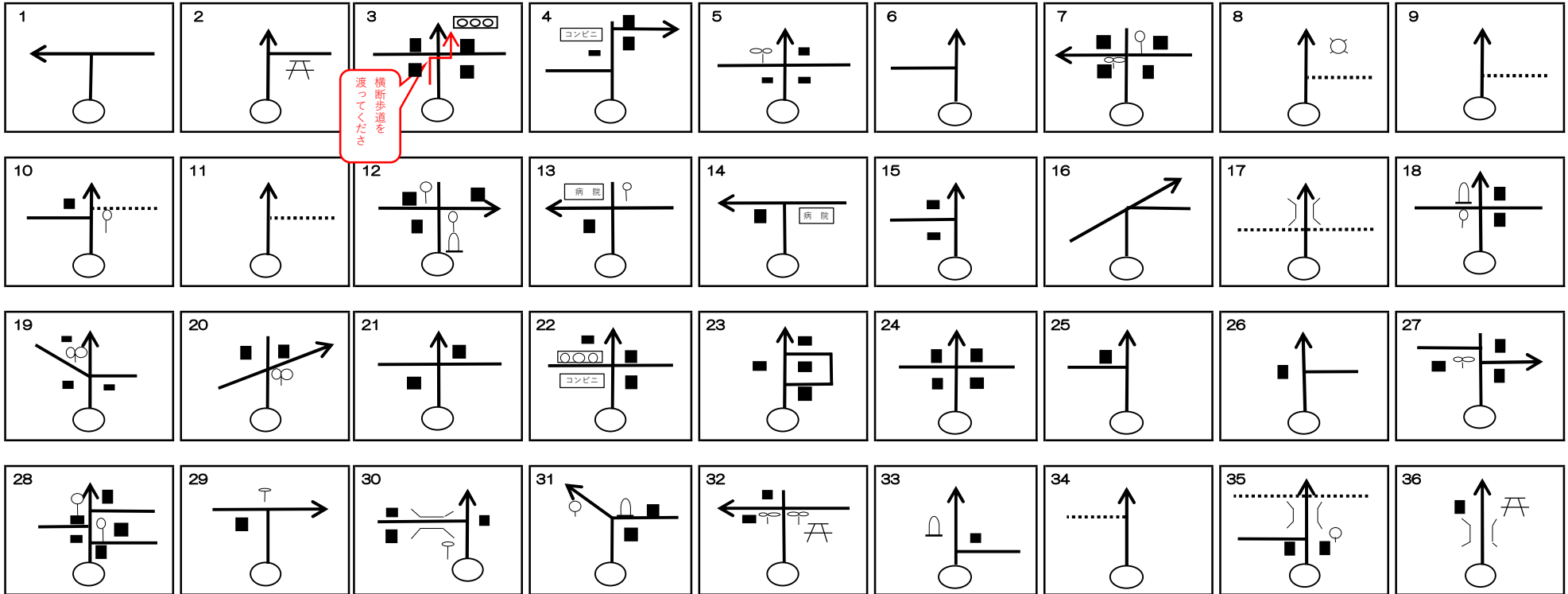
ウォークラリー（永塚コース）

10km

【国立中央青少年交流の家】

御殿場市中畑2092-5

《電話》0550-89-2020



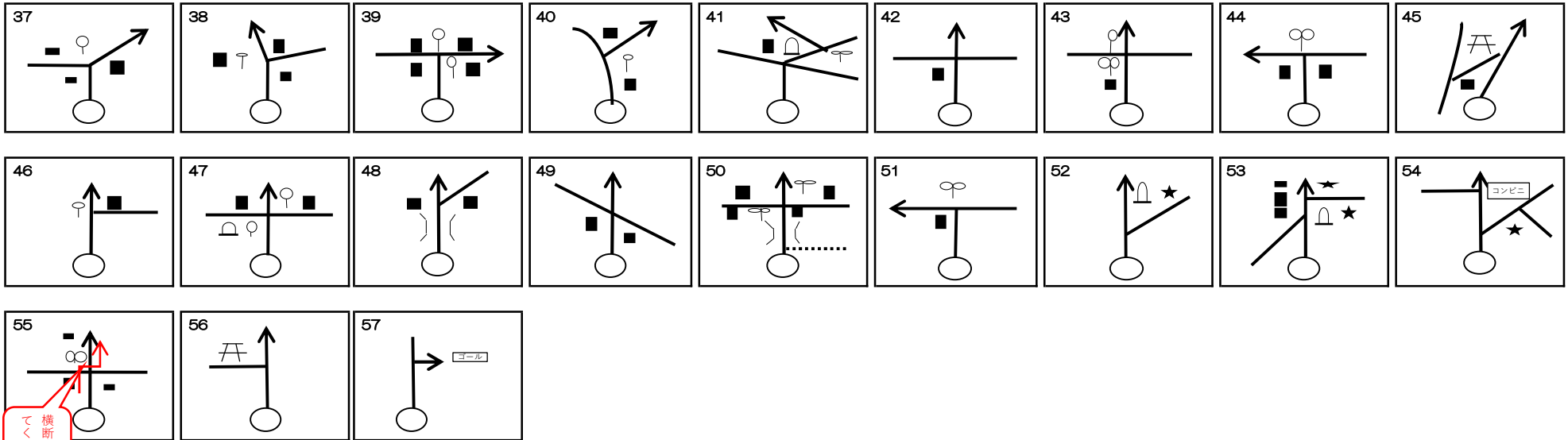
- ○ カーブミラー
- 建物
- ⊗ 鉄塔
- ⌋ 石碑・墓碑・地藏
- ⌌ 鳥居
- □ □ 信号
- ★ 公園
-) (橋
- 道路
- 砂利道・未舗装

作成：2024.4.1

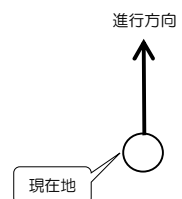
ウォークラリー（永塚コース）

10km

国立中央青少年交流の家
御殿場市中畑2092-5 電話 0550-89-2020



横断歩道を渡ってください。



- カーブミラー
- 建物
- 鉄塔
- 石碑・墓碑・地藏
- 鳥居
- 信号
- 公園
- 橋
- 道路
- 砂利道・未舗装

作成：2024.4.1

ウォークラリー（玉穂コース）

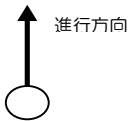
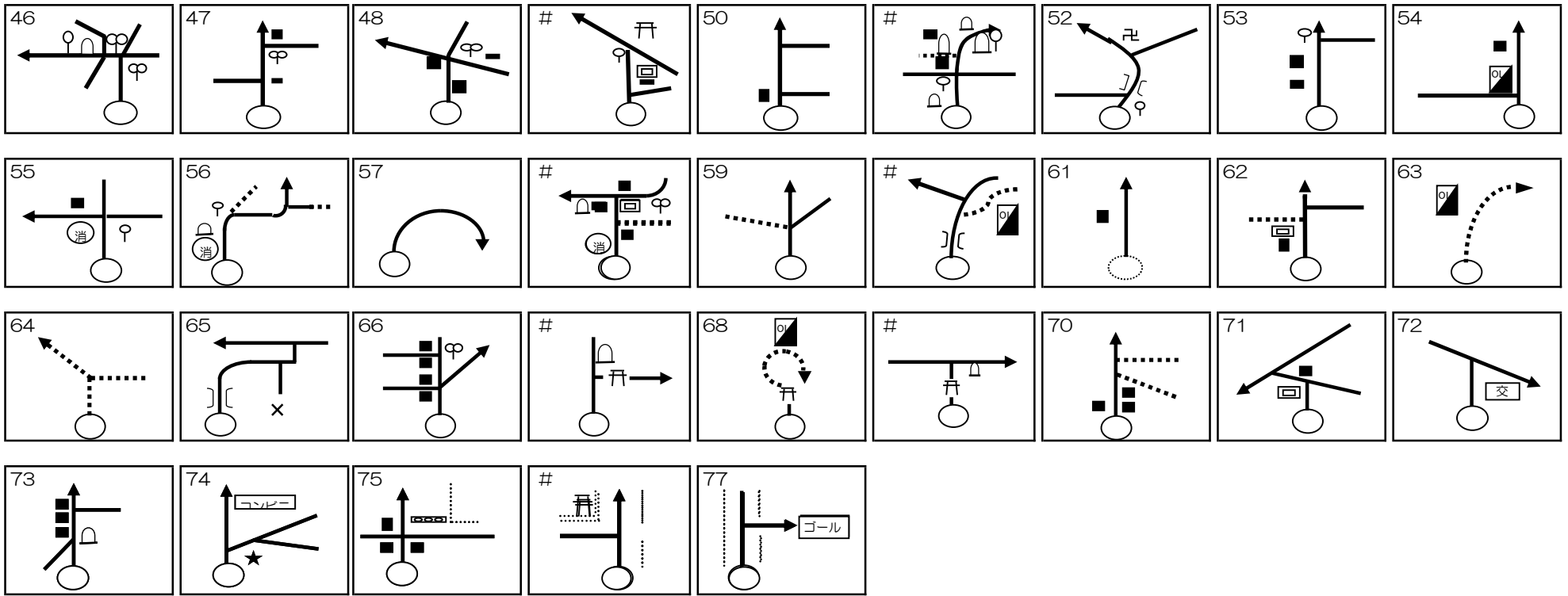
10km

【国立中央青少年交流の家】
御殿場市中畑2092-5 《電話》0550-89-2020



- ♂ ♀ カーブミラー
- 防火用水・貯水
- Ⓜ 信号
- ⚡ 鉄塔・電波
- Ⓜ 石碑・墓碑・地藏
- ✕ 行き止まり・進入禁止
- ★ 公園
- } [橋
- 道路
- ⋯ 砂利道・未舗装
- ⋯ ノエンヌ・柵
- 建物
- Ⓜ 寺
- Ⓜ 鳥居
- Ⓜ 消火栓
- % オリエンテーリングのポスト

【国立中央青少年交流の家】



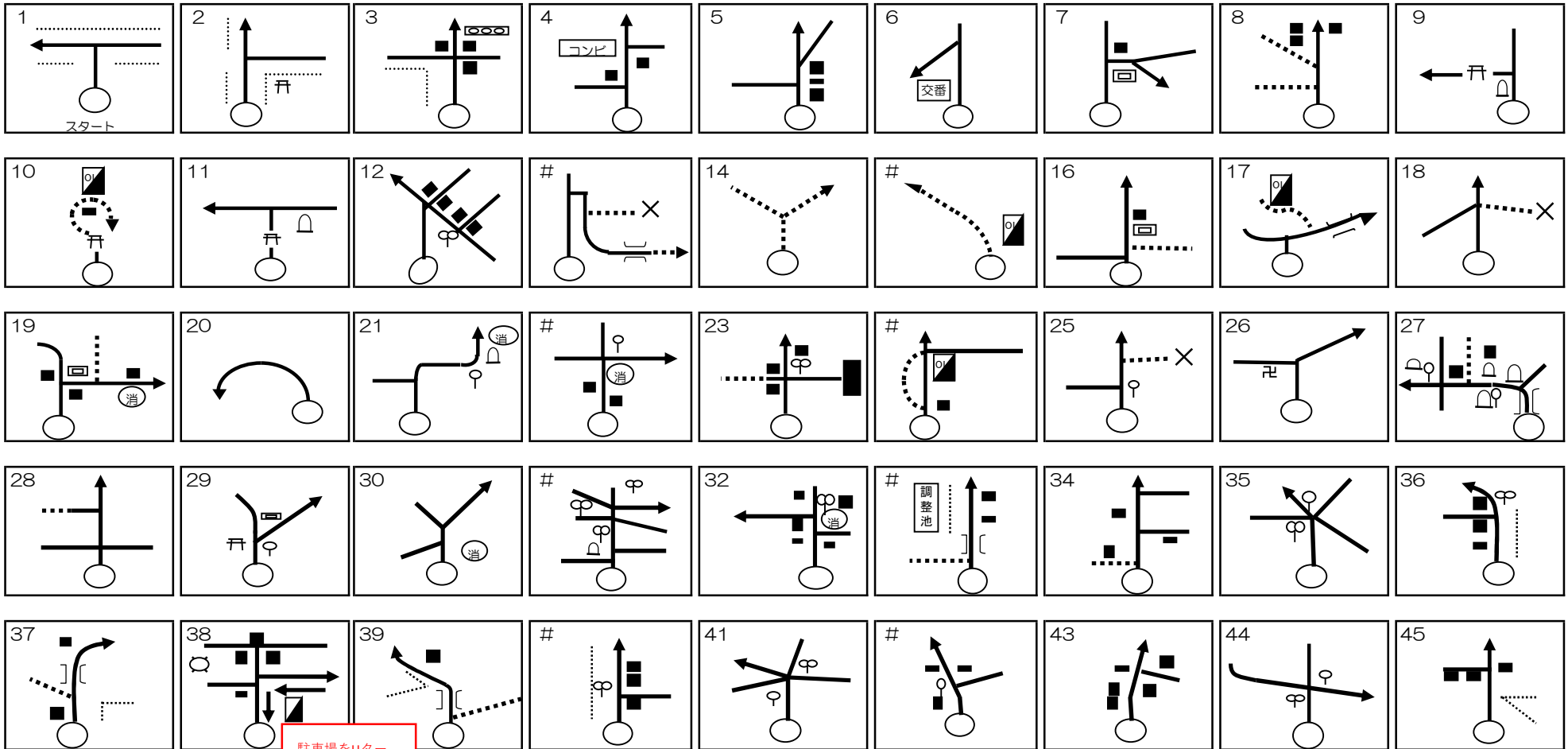
- ♯ ♯ カーブミラー
- ☐ 防火用水
- Ⓞ 信号
- ⦿ 鉄塔・雷波
- ⌒ 石碑・墓碑・地藏
- ✕ 行き止まり・進入禁止
- ★ 公園
-] [橋
- 道路
- ⋯ 砂利道・未舗装
- ⋯ ノエンヌ・柵
- 建物
- 卍 寺
- ⦶ 鳥居
- ⦿ 消火栓
- ◻ 〇/ 〇/ オリエンテーリングのポスト

作成：2024.4.1

ウォークラリー (八王子コース)

10 km

【国立中央青少年交流の家】
御殿場市中畑2092-5 電話 0550-89-2020



- ♯ ♯ カーブミラー
- ☐ 防火用水
- ⊞ 信号
- ⊞ 鉄塔・電線
- ⊞ 石碑・墓碑・地蔵
- ✕ 行き止まり・進入禁止
- ★ 公園
- } [橋
- ◻ オリエンテーリングのポスト
- 道路
- ⋯ 砂利道・未舗装
- ⋯ フエンス・柵
- 建物
- ☪ 寺
- ⌌ 鳥居
- ⊞ 消火栓

【国立中央青少年交流の家】



- ♯ ♯ カーブミラー
- ☐ 防火用水
- Ⓞ 信号
- Ⓜ 鉄塔・雷波
- Ⓜ 石碑・墓碑・地藏
- ✕ 行き止まり・進入禁止
- ★ 公園
-] [橋
- 道路
- ⋯ 砂利道・未舗装
- ⋯ フェンス・柵
- 建物
- Ⓜ 寺
- Ⓜ 鳥居
- Ⓜ 消火栓
- ◻ オリエンテーリングのポスト

作成：2024.4.1