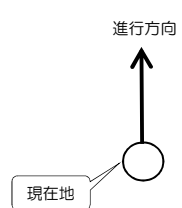
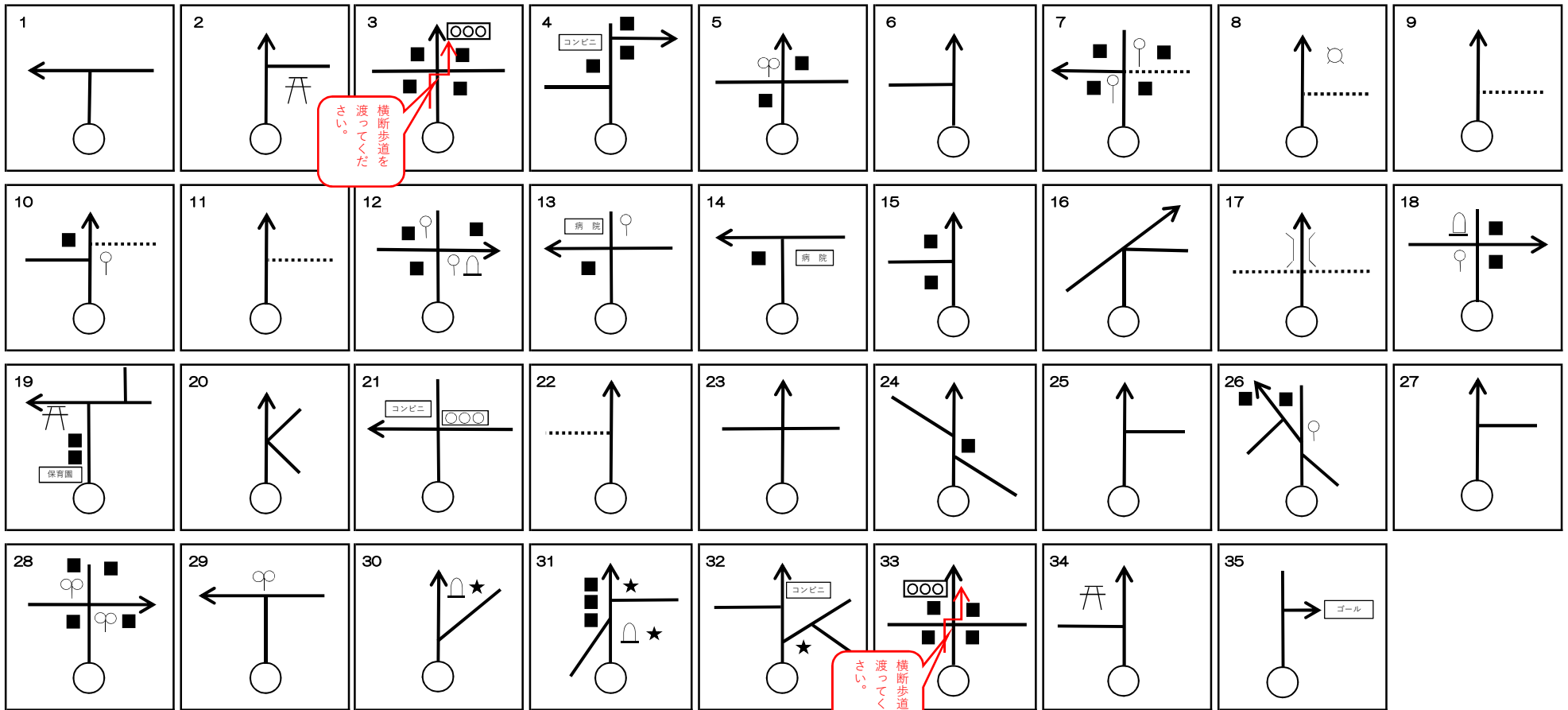


ウォークラリー（団合コース）

7 km

国立中央青少年交流の家
御殿場市中畑2092-5 電話 0550-89-2020



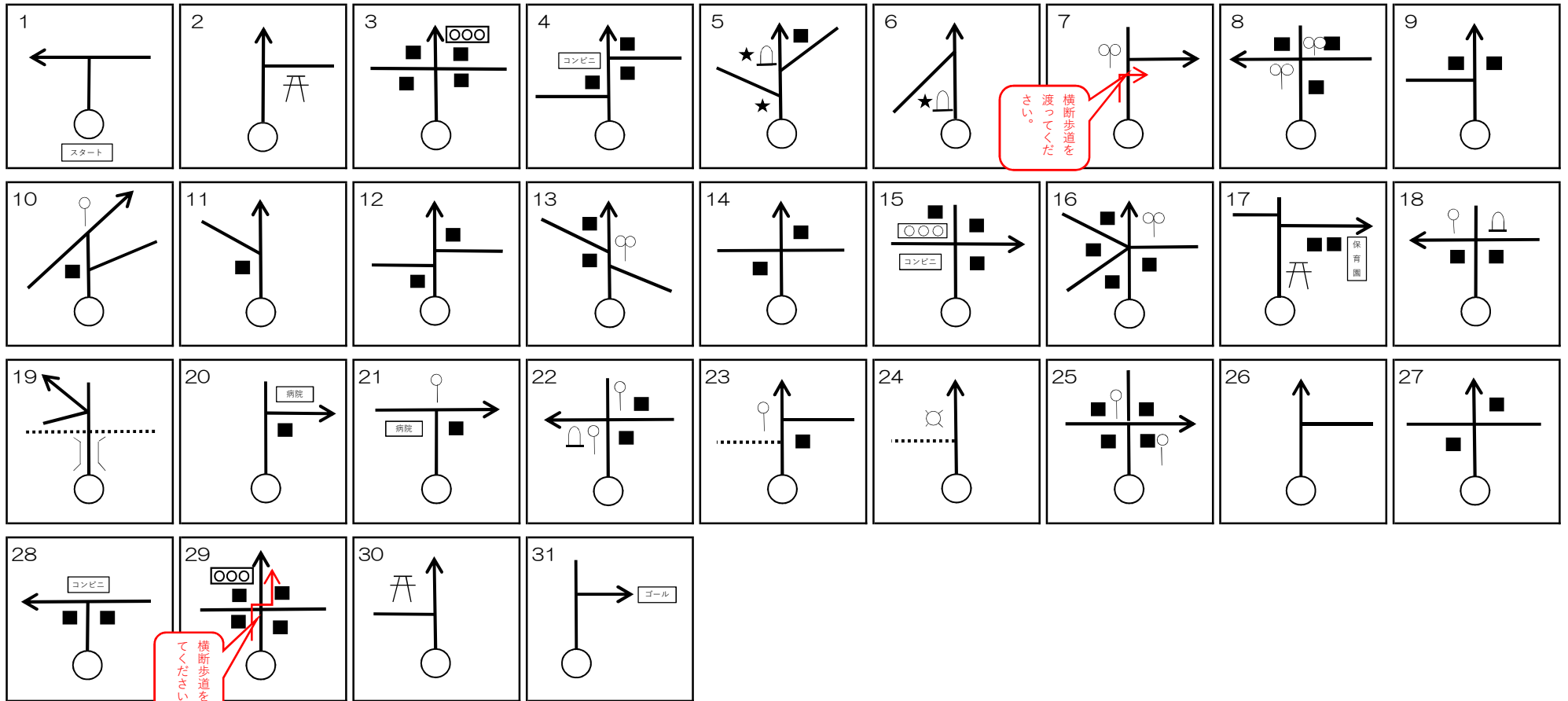
- カープミラー
- 建物
- 鉄塔
- 石碑・墓碑・地蔵
- 鳥居
- 信号
- 公園
- 橋
- 道路
- 砂利道・未舗装

ウォークラリー (大胡山コース)

オオゴヤマ

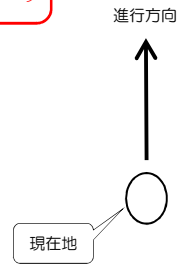
7 km









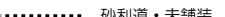
国立中央青少年交流の家
御殿場市中畑2092-5 電話 0550-89-2020



横断歩道を渡ってください。
やさしく。

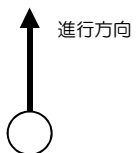
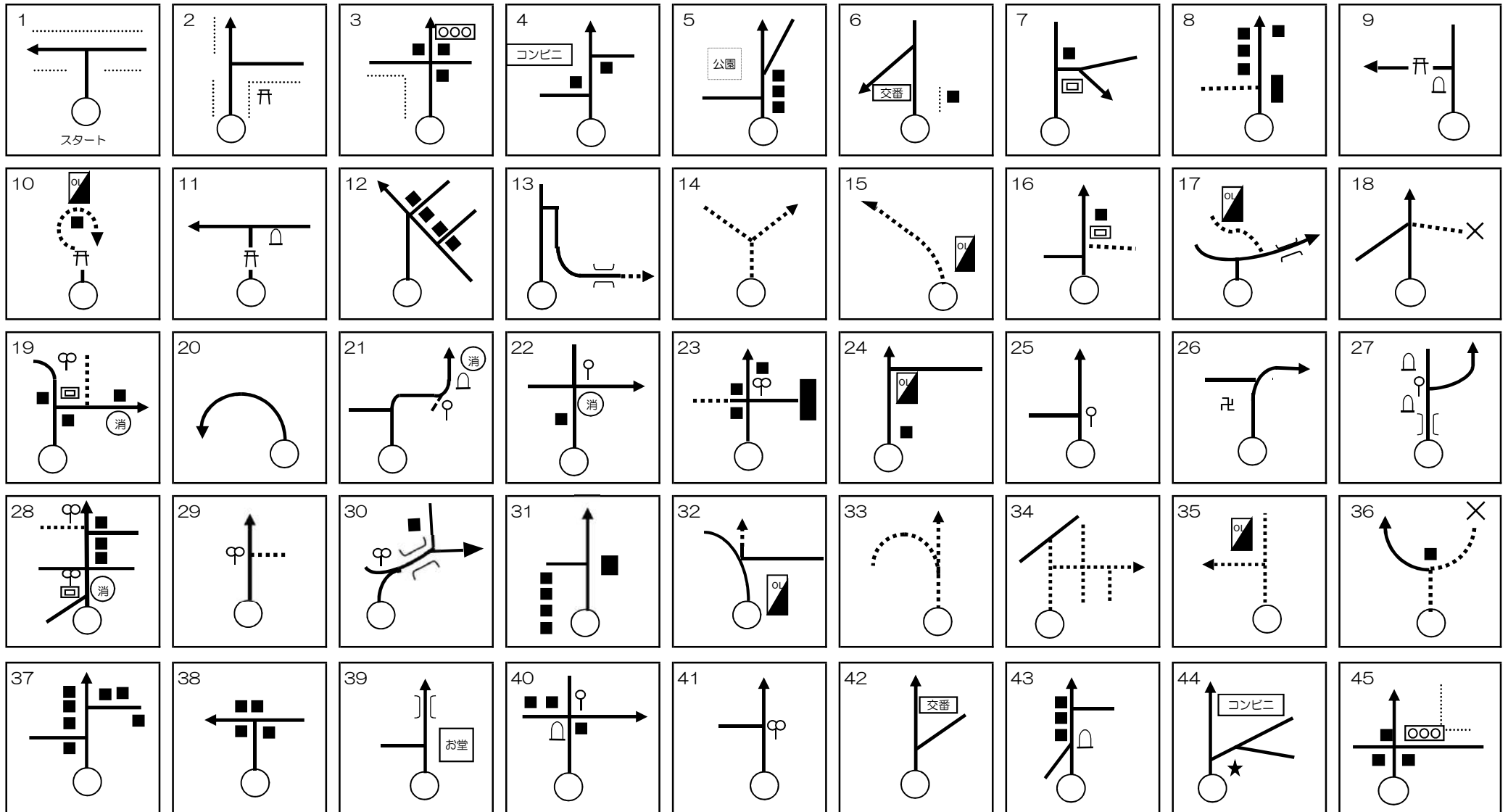
横断歩道を渡ってください。
やさしく。



-  カーブミラー
-  建物
-  鉄塔
-  石碑・墓碑・地藏
-  鳥居
-  信号
-  公園
-  橋
-  道路
-  砂利道・未舗装

ウォークラリー (善龍寺コース) 7 km

国立中央青少年交流の家
御殿場市中畑2092-5 電話 0550-89-2020

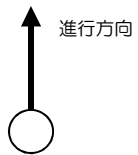
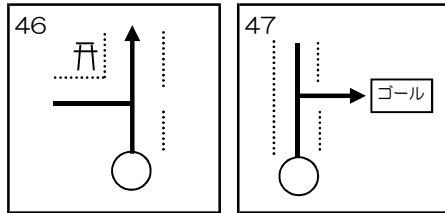


- ♂ ♀ カーブミラー
- ☐ 防火用水
- 信号
- ⊗ 鉄塔・電波塔
- ⌌ 石碑・墓碑・地蔵
- ✕ 行き止まり・進入禁止
- ★ 公園
- 道路
- ⋯ 砂利道・未舗装
- ⋮ フェンス・柵
- 建物
- ⌈ ⌋ 橋
- ⌌ 鳥居
- ⌌ 寺
- ⊙ 消 消火栓
- ⬆️ ⬇️ ⬅️ ⬇️ ⬅️ オリエンテーリングのポスト

ウォークラリー（善龍寺コース）

7 km

国立中央青少年交流の家
御殿場市中畑2092-5 電話 0550-89-2020



カーブミラー

防火用水

信号

鉄塔・電波塔

石碑・墓碑・地藏

行き止まり・進入禁止

公園

道路

砂利道・未舗装

フェンス・柵

建物

鳥居

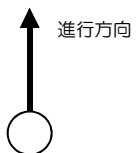
消火栓

橋

オリエンテーリングのポスト

ウォークラリー (愛宕神社コース) 7km

国立中央青少年交流の家
御殿場市中畑2092-5 電話 0550-89-2020



φ φ カーブミラー

☐ 防火用水

○○○ 信号

⊘ 鉄塔・電波塔

⌒ 石碑・墓碑・地蔵

★ 公園

× 行き止まり・進入禁止

— 道路

⋯ 砂利道・未舗装

⋯ フェンス・柵

⌒ 鳥居

■ 建物

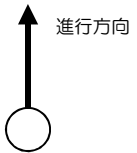
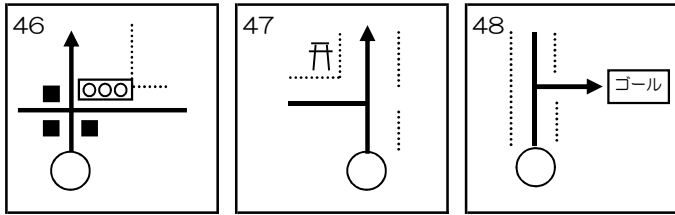
⊙ 消火栓

] [橋

⬆️ オリエンテーリングのポスト

ウォークラリー（愛宕神社コース） 7 km

国立中央青少年交流の家
御殿場市中畑2092-5 電話 0550-89-2020



カーブミラー

防火用水

信号

鉄塔・電波塔

石碑・墓碑・地藏

公園

行き止まり・進入禁止

道路

砂利道・未舗装

フェンス・柵

建物

鳥居

消火栓

橋

オリエンテーリングのポスト